



جمهوری اسلامی ایران

رئیس جمهور

تصویب نامه هیئت وزیران

بسمه تعالی

«با صلوات بر محمد و آل محمد»

وزارت امور اقتصادی و دارایی - وزارت میراث فرهنگی، گردشگری و صنایع دستی

وزارت جهاد کشاورزی - سازمان حفاظت محیط زیست

دبیرخانه شورای عالی مناطق آزاد تجاری - صنعتی و ویژه اقتصادی

هیئت وزیران در جلسه ۱۴۰۳/۹/۲۵ به پیشنهاد شماره ۱۳۴۷/۱۰/۱۴۰۳ مورخ ۱۴۰۳/۲/۲۶ دبیرخانه شورای عالی مناطق آزاد تجاری - صنعتی و ویژه اقتصادی و به استناد تبصره (۱) ماده (۱) و بند (الف) ماده (۳) قانون تشکیل و اداره مناطق ویژه اقتصادی جمهوری اسلامی ایران مصوب ۱۳۸۴ تصویب کرد:

۱- با توجه به احراز شرایط مندرج در تبصره (۲) ماده (۳) قانون تشکیل و اداره مناطق ویژه اقتصادی جمهوری اسلامی ایران مصوب ۱۳۸۴ در خصوص واگذاری زمین به منطقه ویژه اقتصادی سرو - ارومیه (در این تصویب نامه، به اختصار، «منطقه»)، به موجب قراردادهای فیما بین منطقه با سازمان منابع طبیعی و آبخیزداری کشور، سازمان مسئول، موضوع فعالیت و محدوده منطقه به شرح جدول زیر و نقشه پیوست که تأیید شده به مهر دفتر هیئت دولت است، تعیین می شود:

مساحت محدوده	موضوع فعالیت	سازمان مسئول
۱۰۱۹ هکتار (۵۰۱ هکتار محدوده سرو و ۵۱۸ هکتار محدوده ارومیه)	صنعتی - خدماتی	شرکت آروند تجارت رواق ارومیه (غیردولتی)

۲- سازمان مسئول منطقه موظف است ظرف یک سال از تاریخ ابلاغ این تصویب نامه، طرح جامع محدوده مصوب را در چارچوب ضوابط تهیه نموده و جهت انجام فرایند قانونی به دبیرخانه شورای عالی مناطق آزاد تجاری - صنعتی ویژه اقتصادی ارائه نماید.

۳- انجام هرگونه فعالیت در منطقه، منوط به تهیه و ارائه طرح جامع منطقه در کارگروه تخصصی شورای عالی مناطق آزاد تجاری - صنعتی و ویژه اقتصادی و تأیید و تصویب طرح یادشده توسط وزیر عضو شورای مذکور می باشد که مصوبه مربوط با رعایت ماده (۱۹) آیین نامه داخلی هیئت دولت صادر خواهد شد.

۱۴۸۹۵۴

شماره / ت ۶۲۷۲۵ هـ

تاریخ ۱۴۰۳/۱۰/۰۲

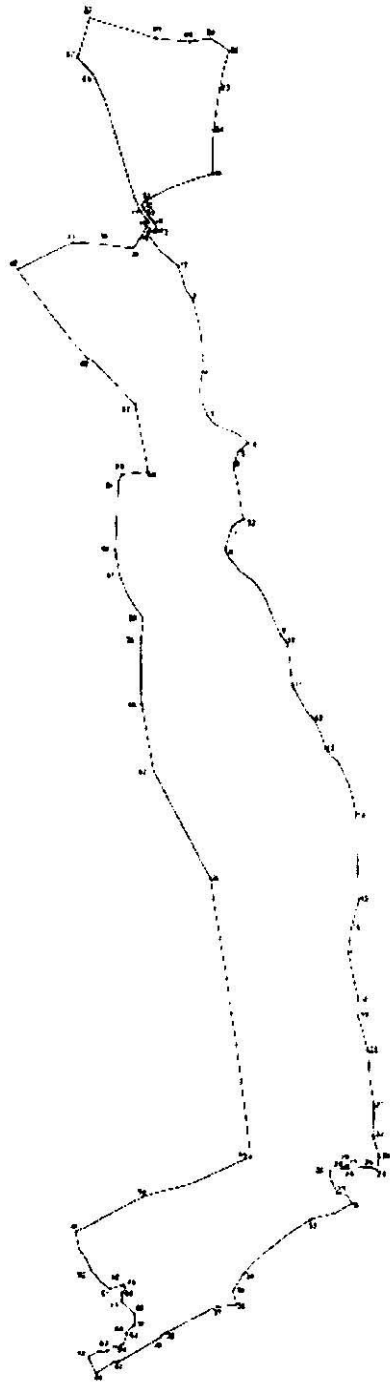
منطقه ویژه اقتصادی سرو - ارومیه

(محدوده سرو)

سارمان مسئول:

شرکت آروند تجارت رواق ارومیه

موضوع فعالیت: صنعتی - خدماتی



شماره	طول	عرض	مساحت	شماره	طول	عرض	مساحت
1	467037.1771	4180153.654	48	466825.7038	4174925.112		
2	467101.7789	4179277.616	49	466842.4028	4174958.486		
3	467135.7187	4179541.93	50	466829.7727	4174968.667		
4	467359.8754	4179198.723	51	466758.0705	4174944.955		
5	467310.4831	4179356.632	52	466651.4031	4179045.197		
6	467287.1834	4179288.166	53	466564.9971	4175240.48		
7	467288.2944	4178955.038	54	466922.2471	4175427.391		
8	467257.0851	4178826.51	55	467490.8196	4175649.115		
9	467568.7998	4178396.772	56	467225.8	4177117.602		
10	467596.1605	4178367.963	57	466909.1695	4177658.38		
11	467643.1348	4178128.353	58	466812.7985	4178012.389		
12	467761.2826	4177960.526	59	466817.1682	4178351.358		
13	467829.3732	4177834.871	60	466824.0026	4178471.06		
14	468008.5732	4177464.062	61	466694.4333	4178689.058		
15	468035.2676	4177019.838	62	467354.9405	4178998.453		
16	467996.6776	4176863.843	63	466667.742	4178818.018		
17	467985.886	4176740.166	64	466703.9051	4179176.775		
18	468049.8899	4176486.78	65	466689.2973	4179212.445		
19	468052.3524	4176470.243	66	466626.6766	4179227.894		
20	468112.5726	4176226.364	67	466749.1553	4179589.836		
21	468154.5774	4175915.132	68	466886.6475	4179826.404		
22	468153.3023	4175779.458	69	466666.1256	4180288.049		
23	468193.0588	4175664.591	70	466540.1886	4180433.16		
24	468183.2344	4175598.839	71	466385.8868	4180486.761		
25	468148.1683	4175612.263	72	466954.3332	4180329.771		
26	468019.1642	4175663.363	73	466844.806	4180349.501		
27	468020.3268	4175619.606	74	466789.2915	4180507.018		
28	468008.2562	4175621.628	75	466784.8267	4180399.473		
29	468002.3253	4175605.816	76	466712.6101	4180414.804		
30	467921.5938	4175592.657	77	466745.3422	4180614.237		
31	467964.4233	4175474.652	78	466819.6224	4180557.754		
32	468049.4842	4175424.385	79	466794.2952	4180555.671		
33	467824.6476	4175335.512	80	466762.2833	4180625.143		
34	467277.9424	4175049.701	81	466744.9033	4180666.592		
35	467418.6502	4174954.018	82	466751.6743	4180645.425		
36	467439.8531	4174878.36	83	467145.7993	4181263.649		
37	467312.9808	4174866.328	84	467122.3493	4181046.478		
38	467042.9621	4174709.673	85	467122.3493	4180819.331		
39	467033.6	4174695.16	86	466465.9994	4181320.096		
40	466807.6	4174599.92	87	466379.464	4181405.086		
41	466699.27	4174496.37	88	467192.5219	4181461.953		
42	466656.17	4174585.7	89	467088.3007	4181521.297		
43	466658.1306	4174706.13	90	466979.5038	4181502.881		
44	466833.9452	4174715.021	91	466801.8784	4181516.111		
45	466896.1389	4174760.487	92	466437.599	4181609.458		
46	466892.9402	4174820.604	93	466753.82	4174619.32		
47	466824.1462	4174885.6	94	46684.53	4174639.47		

محل مهر استنادی



دفتر هیئت دولت

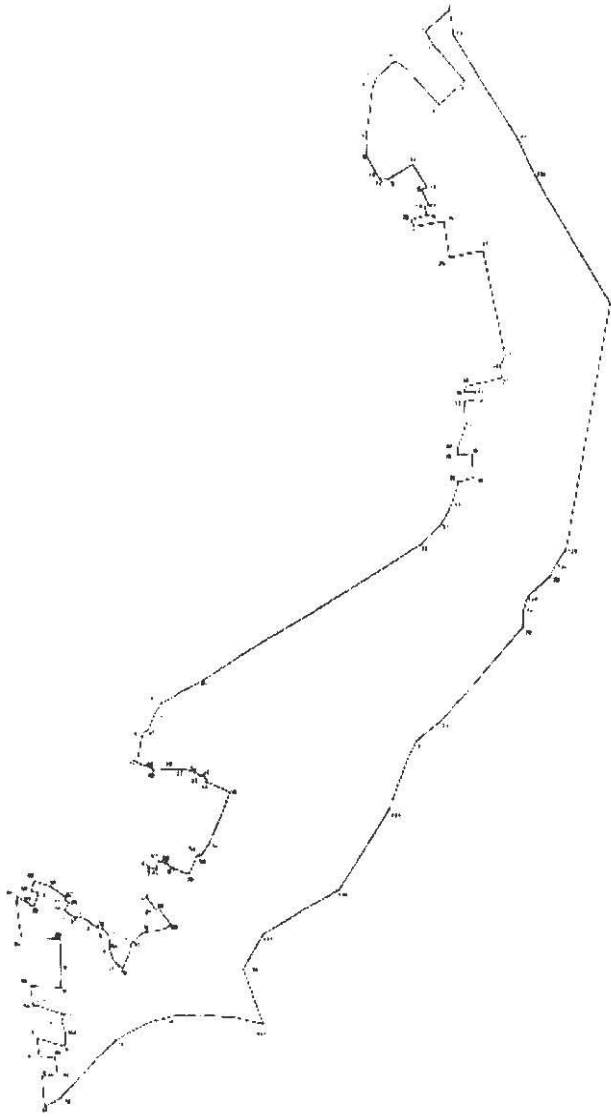


مطبقه ویژه اقتصادی سرو-ارومه

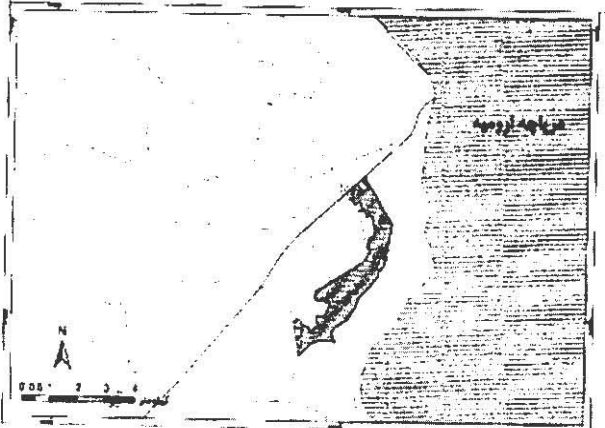
(محدوده ارومیه)

سازمان مسئول:

شرکت اروندتجارت روان ارومیه
موضوع فعالیت: صنعتی-خدماتی



شماره	مساحت	مساحت	مساحت	مساحت
1	52,453.8738	41,740.8112	67	51,116.8877
2	570,900.5991	41,746.7769	68	51,968.2961
3	578,785.8615	41,744.377	69	5,232.2816
4	570,600.8221	41,744.377	70	51,968.2961
5	52,451.317	41,744.377	71	51,968.2961
6	578,785.8615	41,744.377	72	51,968.2961
7	578,785.8615	41,744.377	73	51,968.2961
8	578,785.8615	41,744.377	74	51,968.2961
9	578,785.8615	41,744.377	75	51,968.2961
10	578,785.8615	41,744.377	76	51,968.2961
11	578,785.8615	41,744.377	77	51,968.2961
12	578,785.8615	41,744.377	78	51,968.2961
13	578,785.8615	41,744.377	79	51,968.2961
14	578,785.8615	41,744.377	80	51,968.2961
15	578,785.8615	41,744.377	81	51,968.2961
16	578,785.8615	41,744.377	82	51,968.2961
17	578,785.8615	41,744.377	83	51,968.2961
18	578,785.8615	41,744.377	84	51,968.2961
19	578,785.8615	41,744.377	85	51,968.2961
20	578,785.8615	41,744.377	86	51,968.2961
21	578,785.8615	41,744.377	87	51,968.2961
22	578,785.8615	41,744.377	88	51,968.2961
23	578,785.8615	41,744.377	89	51,968.2961
24	578,785.8615	41,744.377	90	51,968.2961
25	578,785.8615	41,744.377	91	51,968.2961
26	578,785.8615	41,744.377	92	51,968.2961
27	578,785.8615	41,744.377	93	51,968.2961
28	578,785.8615	41,744.377	94	51,968.2961
29	578,785.8615	41,744.377	95	51,968.2961
30	578,785.8615	41,744.377	96	51,968.2961
31	578,785.8615	41,744.377	97	51,968.2961
32	578,785.8615	41,744.377	98	51,968.2961
33	578,785.8615	41,744.377	99	51,968.2961
34	578,785.8615	41,744.377	100	51,968.2961
35	578,785.8615	41,744.377	101	51,968.2961
36	578,785.8615	41,744.377	102	51,968.2961
37	578,785.8615	41,744.377	103	51,968.2961
38	578,785.8615	41,744.377	104	51,968.2961
39	578,785.8615	41,744.377	105	51,968.2961
40	578,785.8615	41,744.377	106	51,968.2961
41	578,785.8615	41,744.377	107	51,968.2961
42	578,785.8615	41,744.377	108	51,968.2961
43	578,785.8615	41,744.377	109	51,968.2961
44	578,785.8615	41,744.377	110	51,968.2961
45	578,785.8615	41,744.377	111	51,968.2961
46	578,785.8615	41,744.377	112	51,968.2961
47	578,785.8615	41,744.377	113	51,968.2961
48	578,785.8615	41,744.377	114	51,968.2961
49	578,785.8615	41,744.377	115	51,968.2961
50	578,785.8615	41,744.377	116	51,968.2961
51	578,785.8615	41,744.377	117	51,968.2961
52	578,785.8615	41,744.377	118	51,968.2961
53	578,785.8615	41,744.377	119	51,968.2961
54	578,785.8615	41,744.377	120	51,968.2961
55	578,785.8615	41,744.377	121	51,968.2961
56	578,785.8615	41,744.377	122	51,968.2961
57	578,785.8615	41,744.377	123	51,968.2961
58	578,785.8615	41,744.377	124	51,968.2961
59	578,785.8615	41,744.377	125	51,968.2961
60	578,785.8615	41,744.377	126	51,968.2961
61	578,785.8615	41,744.377	127	51,968.2961
62	578,785.8615	41,744.377	128	51,968.2961
63	578,785.8615	41,744.377	129	51,968.2961
64	578,785.8615	41,744.377	130	51,968.2961
65	578,785.8615	41,744.377	131	51,968.2961
66	578,785.8615	41,744.377	132	51,968.2961



محل مهر استانداری



دفتر هیئت دولت